

# Flexibel Programmeren

An aerial photograph of a residential neighborhood. In the foreground, a river flows along a grassy bank. A paved path runs parallel to the river. Several houses of varying styles are visible, including a prominent white house with a dark roof and a red brick house. In the background, a large, white, multi-spanned greenhouse structure is visible. The overall scene is a typical suburban or rural residential area.

Mirjam Koopman

22 februari 2017

# Waar staan we voor?

- Goed Wonen in Gelderland: balans in de regio's
- Primaat ligt bij gemeenten
- Wij kijken vanuit regionaal perspectief: Scherp krijgen waar regionale afstemming nodig is en samenwerking meerwaarde heeft.


# Waar willen we naartoe?



Sturen op kwaliteit



Vraaggestuurd



Focus op bestaande voorraad


# Waar willen we naartoe?



Met gemeenten en andere partijen

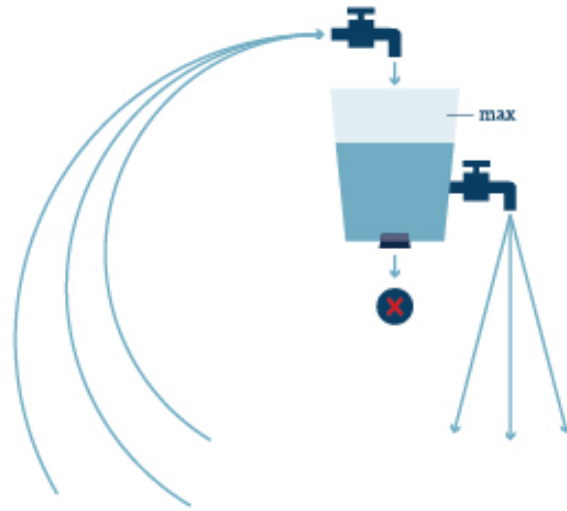


Weten hoe het zit



Sturen op locaties





- 1 Filter op initiatieven
- 2 Flexibel contracteren
- 3 Flexibele woningbouwafspraken
- 4 Deprogrammeren
- 5 De gewenste bouwproductie

